










INPLANTINGSPLAN BESTAAND  
GRONDPLAN BESTAAND

NOORDPIJL

 noordpijl

AFSLUITINGEN


-  afsluiting algemeen
-  afsluiting betonplaten
-  muur hoog
-  muur laag
-  haag
-  afsluiting laag met draadgaas
-  afsluiting hoog met draadgaas
-  afsluiting + draad

BEPLANTINGEN



-  boom klein
-  struik
-  loofboom
-  naaldboom
-  fruitboom
-  bomenrij
-  cultuurgrens
-  plantsoen
-  boomstronk

GEBOUWEN EN CONSTRUCTIES



 gebouw

 gebouw constructie





GEBOUWEN EN CONSTRUCTIES

-  <sup>89</sup> gebouw huisnummer
-  arcering gebouw

HOOGTELIJNEN




-  onderkant talud
-  bovenkant talud

JURIDISCHE GRENZEN: ADMINISTRATIEF




-  205b kadastraal nummer
-  kadastrale grens
-  ++++ grens kadastrale afdeling of sectie
-  perceelsgrens

INPLANTINGSPLAN NIEUW  
GRONDPLAN NIEUW













MERKKAPPEN, KASTEN L.O.N, PALEN

-  kabine of kast verkeerslichten
-  kabine verlichting
-  merkpaal leiding openbaar nut
-  luchtbaken leiding openbaar nut
-  paal electriciteitsleiding
-  paal verlichting
-  paal divers
-  mast electriciteitsleiding
-  mast divers
-  mast telecommunicatie
-  vlaggemast
-  straatkap water
-  straatkap gas
-  kabine of kast gas
-  straatkap electriciteit
-  kabine of kast electriciteit
-  kabine of kast radio/tv
-  straatkap telefoon
-  kabine of kast telefoon
-  huisaansluiting
-  straatkap divers
-  kabine of kast divers
-  bezinkput
-  kast pompstation
-  deksel brandkraan
-  markering persleiding aquafin
-  markering persleiding niet aquafin








HOOGTEN T.A.W.

-  +6.25 maaiveldpeil
-  gebouw dorpelpeil
-  gebouw dorpelpeil garage

TOPOGRAFISCHE MERKPALEN

-  meetpunt NGI
-  meetpunt divers
-  meetpunt aquafin REF
-  meetpunt aquafin GAP
-  meetpunt aquafin VP
-  meetpunt aquafin PP
-  merkpaal staatsgrens
-  merkpaal openbaar domein
-  merkpaal privaat
-  piket
-  merkpunt hoogtemeting NGI
-  merkpunt hoogtemeting divers










VERHARDINGEN

-  dolomiet
-  KWS
-  cementbeton
-  keien
-  betonstraatstenen
-  betontegels
-  steenslag








UITRUSTING WEGEN, STRAATMEUBILAIR, ...

-  vangrail
-  reflector op paaltje
-  parkeermeter
-  openbare vuilnisbak
-  zitbank
-  praatpaal
-  telefoocel
-  openbare brievenbus
-  meerpaal
-  monoliet
-  signalisatie verkeerslicht
-  signalisatie wegwijzer
-  signalisatie verkeer
-  signalisatie plaatsnaam
-  signalisatie publiciteitsbord
-  signalisatie openbaar vervoer
-  kilometer- en hectometerpaal




WATERLOPEN, GRACHTEN, ...

-  as waterloop
-  bovenkant waterloop
-  waterlijn
-  schampkant
-  sloot
-  stroomrichting
-  duiker
-  rand verharding waterlopen hard/hard
-  rand verharding waterlopen hard/zacht

WEGENIS









-  rand verharding hard/hard
-  as weg
-  rand verharding hard/zacht
-  rand onverharde weg
-  trottoirband
-  rand brug/tunnel
-  waterslikker

KUNSTWERKEN, CONSTRUCTIES




-  kopmuur of keermuur
-  pijler
-  constructie

INPLANTINGSPLAN BESTAAND











BESTAANDE RIOLERING ALGEMEEN

-  deksel inspectieput niet aquafin
-  riolering
-  deksel inspectieput aquafin
-  overstortleiding
-  collector
-  wachtaansluiting
-  speciale constructie
-  afwateringszin


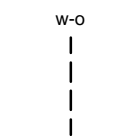
JURIDISCHE GRENZEN: SPECIFIEK


-  onbevaarbare waterloop
-  buurtwegen
-  perceelsgrens

LEIDINGEN OPENBAAR NUT

-  waterleiding
-  <sup>HD</sup> gasleiding hoge druk
-  <sup>MD</sup> gasleiding middendruk
-  <sup>LD</sup> gasleiding lage druk
-  kabel hoogspanning
-  kabel laagspanning
-  kabel openbare verlichting
-  kabel telefoon
-  kabel TV-distributie
-  kabel optisch net

ALGEMEEN

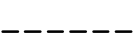

-  fotoaanduiding
-  terreinprofiel

-  te rooien boom





Op de grondplannen zijn 2 soorten perceelsgrenzen weergegeven:  
De perceelsgrenzen overgenomen van het kadasterplan.  
Het kadasterplan geeft een indicatieve ligging van de perceelsgrenzen weer.  
De exacte perceelsgrenzen zoals bepaald door de landmeter.  
Deze exacte grenzen werden niet over het volledige tracé onderzocht / vastgelegd.  
Het is dan ook om deze reden dat er op sommige plaatsen een dubbele aanduiding van perceelsgrenzen is.  
Om het onderscheid te maken worden beide grenzen dmv een ander lijntype aangeduid (zie legende).

PLAN VERHARDING

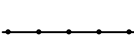



ONTWERP WEGENIS

-  rand verharding
-  rand lijnvormig element

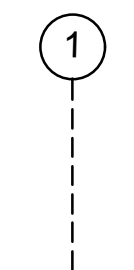
ONTWERP ARCERING WEGENIS

-  betonstraatstenen verharding PS
-  KWS
-  betonstraatstenen voetpad
-  te herstellen wegenis

NIEUWE AFSLUITINGEN

-  draadafsluiting
-  poort
-  paaltje
-  haag

ALGEMEEN

-  1 locatie profiel